







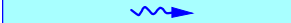







Zeichenerklärung:
Planung

- | | |
|---|--|
|  | gepl. Fahrbahn |
|  | gepl. Geh- und Radweg / verstärkter Aufbau |
|  | gepl. Geh- und Radweg, wassergebundene Decke |
|  | Erneuerung Geh- und Radweg |
|  | gepl. Fahrbahnteiler / Insel |
|  | gepl. Entwässerungsmulde mit Fließpfeil |
|  | gepl. Randeinfassungen / Borde |
|  | gepl. Zufahrten aus Schotterrasen |
|  | gepl. Bankett |
|  | gepl. Straßenebenenflächen |
|  | gepl. Schotterrasen |
|  | gepl. Einschnittsböschung |
|  | gepl. Dammböschung |
- — — — — 0+150 Stationierung Querprofile auf Achse

Schutzgebiete
Natur, Landschaft, Wasser

- | | |
|---|---------------------------|
|  | Landschaftsschutzgebiet |
|  | Wasserschutzgebiet |
|  | Wasserschutzgebiet III |
|  | Wasserschutzgebiet III |
|  | Naturschutzgebiet |
|  | FFH-Gebiet |
|  | Offenlandbiotopkartierung |
|  | Waldbiotopkartierung |

 <p>I.S.T.W. PLANUNGSGESELLSCHAFT</p>	<p>I-S-T-W PLANUNGSGESELLSCHAFT MBH</p> <p>Lederstraße 11 ☎ +49 7051 59701-0 75365 Calw Mail: info@istw.de Website: www.istw.de</p>			<table> <tr> <th></th> <th>Datum</th> <th>Name</th> </tr> <tr> <td rowspan="2">bearbeiten/gezeichnet</td> <td>05.12.2025</td> <td>KelDi</td> </tr> <tr> <td>05.12.2025</td> <td>Bü</td> </tr> </table>		Datum	Name	bearbeiten/gezeichnet	05.12.2025	KelDi	05.12.2025	Bü
		Datum	Name									
bearbeiten/gezeichnet	05.12.2025	KelDi										
	05.12.2025	Bü										
<p>Ludwigsburg Calw Schwäbisch Hall Bretten</p>			<p>05.12.2025</p>									

 <p>Große Kreisstadt Calw Salzgasse 10 75365 Calw</p>		Datum	Name
	bearbeitet	.	.

Nr.	Art der Änderung	Datum	Name
-	-	-	-
-	-	-	-
-	-	-	-

[illegible]

Lagesystem:	GK	<input type="checkbox"/>	UTM	<input checked="" type="checkbox"/>	Stand Kataster:	21.03.2025
Höhensystem:	NN	<input type="checkbox"/>	NHN	<input checked="" type="checkbox"/>	Bestandsvermessung:	28.04.2022, 10.12.2018

AUSFÜHRUNGSPLANUNG

Straßenbauverwaltung Baden - Württemberg		Unterlage	3
Straße: K 4303		Blatt-Nr.	1
Nächster Ort: Calw-Stammheim		Übersichtslageplan mit Blattsschnitten	
PROJIS-Nr.: -		Maßstab:	1:5000
PSP- Element: -			
<p style="text-align: center;">K 4303 Radweg Holzbronn - Stammheim</p>			
Aufgestellt:		Aufgestellt:	
-		-	
-		-	
-		-	
-		-	
<p style="text-align: center;"><small>Gedrucktes Dokument © Landesamt für Geoinformation und Landesentwicklung Baden-Württemberg, www.lglbw.de, Az.: 12356</small></p>			